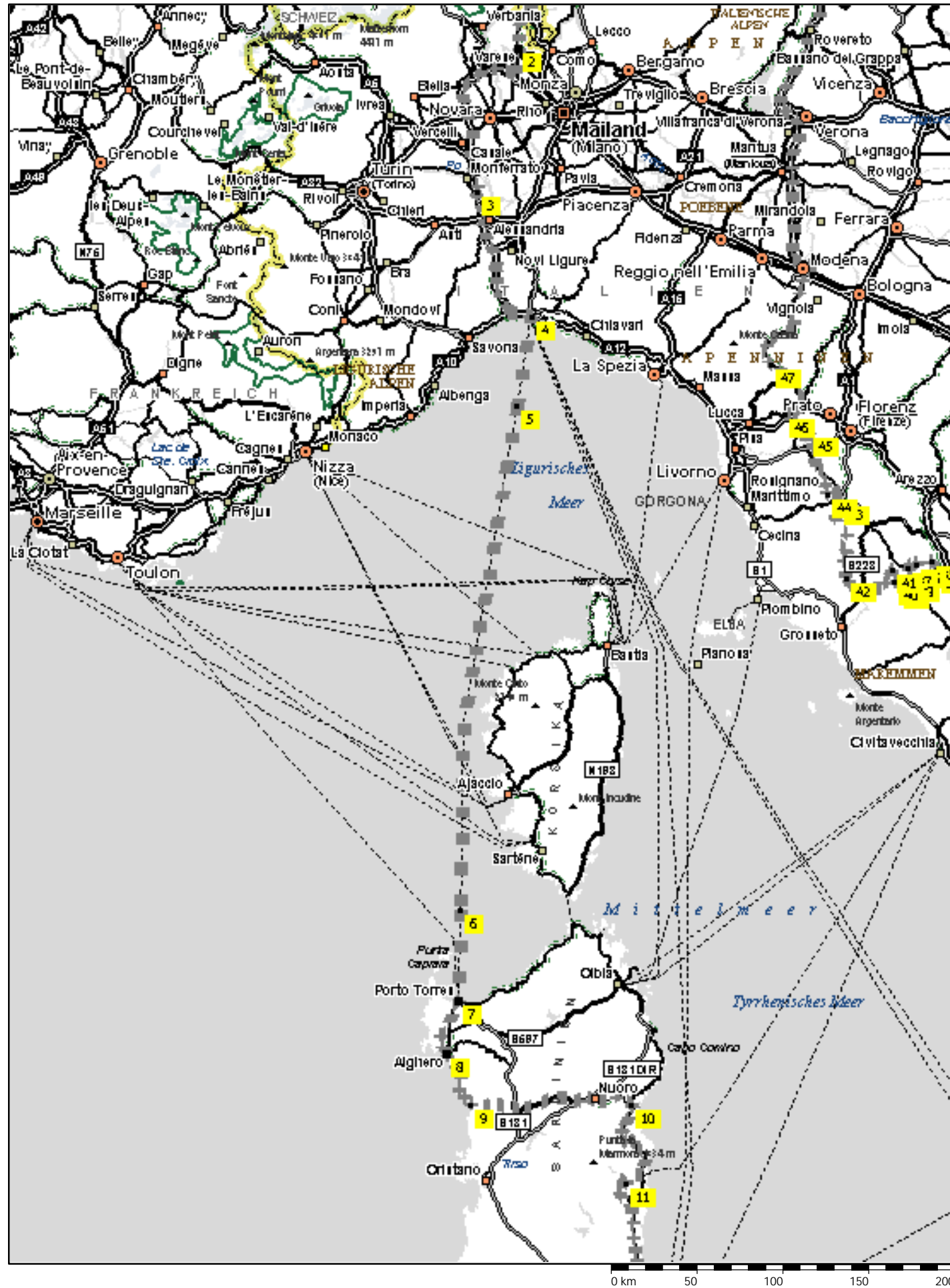


Italien

Bludenz nach Bludenz
3481,4 Kilometer, 8 Tage, 2 Stunden, 49 Minuten

Tag 1

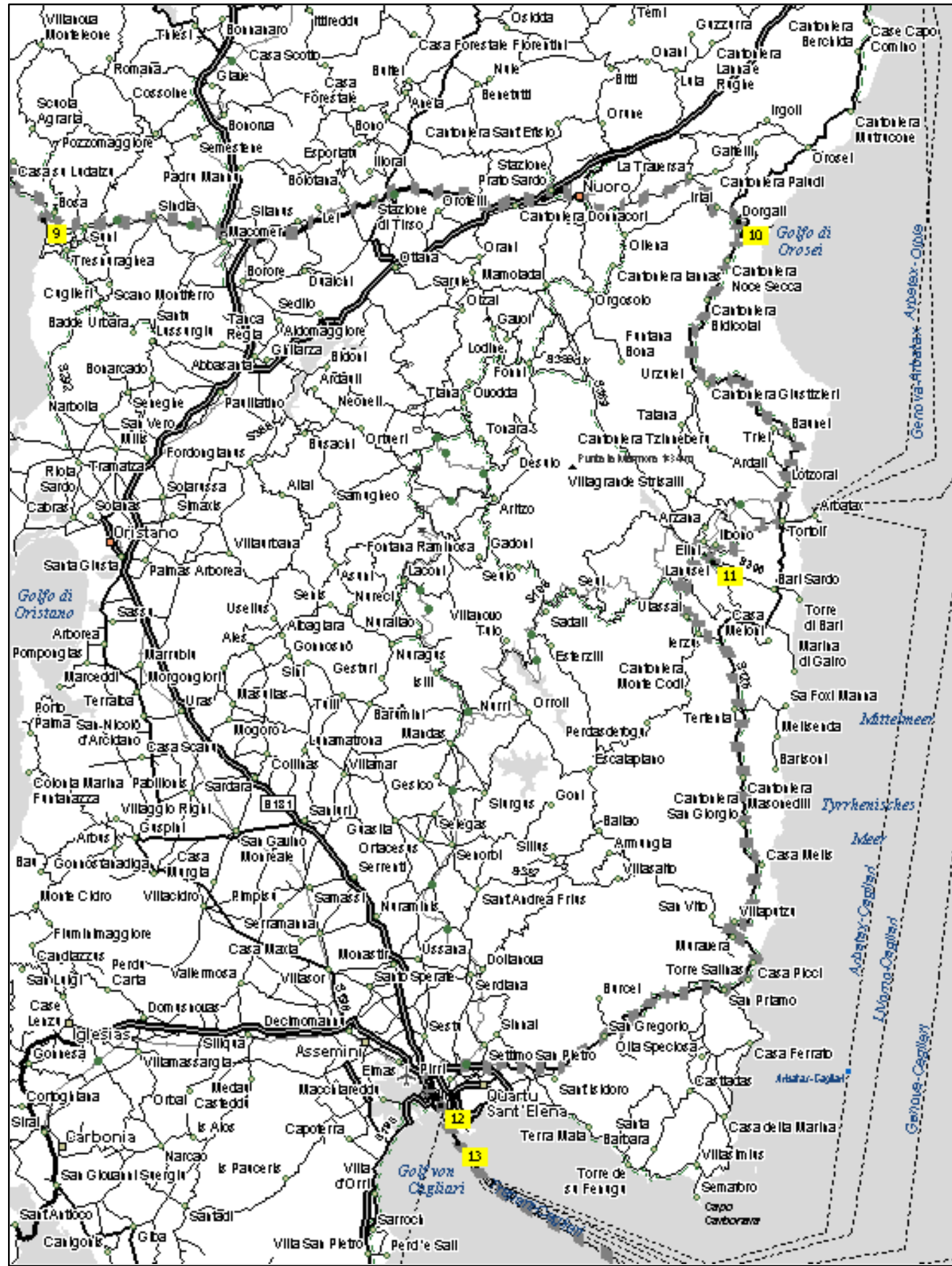
14:29 0,0 Kilometer	1 Abfahrt Bludenz auf örtliche(r) Straße(n) (Südwest) nach 1,0 km
14:32 1,0 Kilometer	*Gebührenpflichtige Straße*Bei 59 Bludenz-Bürs, RECHTS (Nordwest) auf A14 [E60] nach 16,6 km Richtung Vaduz
14:40 17,6 Kilometer	Bei 41 Feldkirch/Frastanz, LINKS (Südwest) auf örtliche(r) Straße(n) nach 1,4 km
14:42 19,0 Kilometer	RECHTS (West) auf B190 nach 2,2 km
14:45 21,2 Kilometer	Bei Feldkirch, LINKS (Südwest) auf B191 nach 2,7 km
14:47 23,9 Kilometer	Richtung West auf örtliche(r) Straße(n) nach 30 m
14:48 24,0 Kilometer	Ankunft in Liechtenstein
14:48 24,0 Kilometer	Richtung West auf 16 nach 9,6 km
14:54 33,4 Kilometer	Ankunft in Schweiz
14:55 33,6 Kilometer	*Gebührenpflichtige Straße*Bei Buchs N13, LINKS (Süd) auf A13 [E43] nach 150,8 km
16:13 184,4 Kilometer	*Gebührenpflichtige Straße*Bei A2-A13, LINKS (Süd) abbiegen auf A2 [E35] nach 27,4 km
16:26 211,8 Kilometer	Bei Lugano-Nord, RECHTS (West) auf örtliche(r) Straße(n) nach 9,4 km
16:31 218,6 Kilometer	Hier auftanken: Zuletzt getankt vor 218,6 Kilometer
16:34 221,2 Kilometer	Ankunft in Italien
16:34 221,2 Kilometer	RECHTS (West) abbiegen auf S233 nach 17,9 km
16:47 239,1 Kilometer	RECHTS (Südwest) abbiegen auf örtliche(r) Straße(n) nach 0,8 km
16:48 239,9 Kilometer	2 Bei Varese, auf örtliche(r) Straße(n) bleiben nach 5,7 km
16:52 245,6 Kilometer	*Gebührenpflichtige Straße*Bei Lago di Varese, Richtung Süd auf A8 nach 13,7 km Richtung Mailand
16:58 259,3 Kilometer	Bei A8-A26, auf A8 bleiben nach 20 m
16:58 259,3 Kilometer	*Gebührenpflichtige Straße*Auf A8 bleiben nach 22,2 km
17:10 281,6 Kilometer	*Gebührenpflichtige Straße*Bei A26-A8, LINKS (Süd) auf A26 nach 58,2 km
17:38 339,8 Kilometer	Pause (30 Minuten)



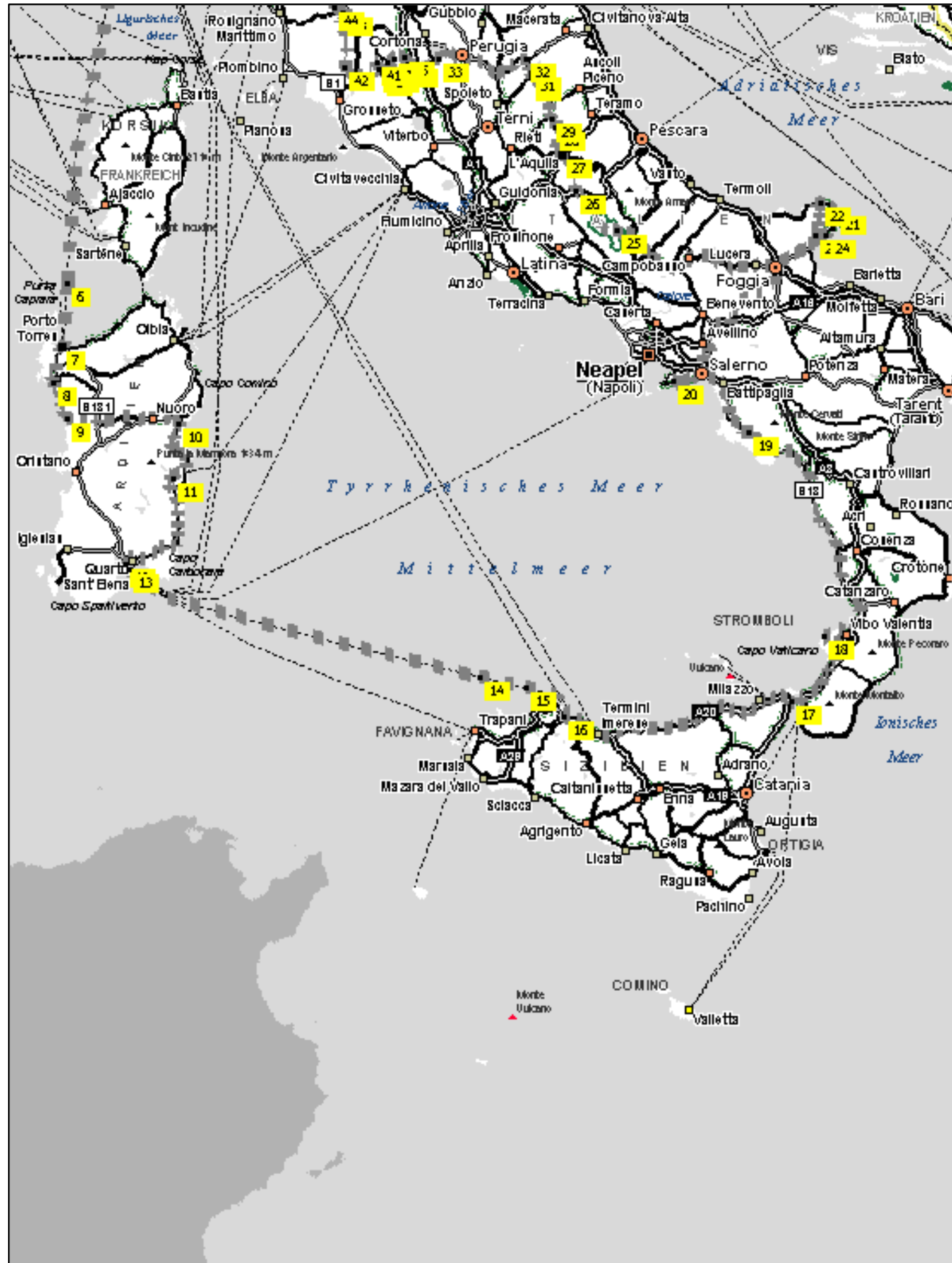
- 18:08 339,8 Kilometer *Gebührenpflichtige Straße*Bei A26, auf A26 bleiben nach 14,1 km
- 18:15 353,9 Kilometer Bei Casale Monferrato-Sud, LINKS (Südost) abbiegen auf örtliche(r) Straße(n) nach 11,2 km
- 18:28 365,1 Kilometer **3** Bei A26, zurück Süd zu örtliche(r) Straße(n) nach 1,8 km
- 18:31 366,9 Kilometer Bei Occimiano, LINKS (Südost) auf S31 nach 15,0 km Richtung Alessandria
- 18:46 381,9 Kilometer *Gebührenpflichtige Straße*Bei Alessandria-Ovest, RECHTS (West) auf A21 [E25], [E70] nach 1,2 km Richtung Turin
- 18:47 383,0 Kilometer *Gebührenpflichtige Straße*Bei A21-A26, LINKS (Süd) auf A26 nach 66,9 km
- 19:13 436,9 Kilometer Hier auftanken: Zuletzt getankt vor 218,4 Kilometer
- 19:19 449,9 Kilometer *Gebührenpflichtige Straße*Bei A10-A26, LINKS (Ost) auf A10 [E80] nach 12,8 km Richtung Genua
- 19:26 462,6 Kilometer Bei Genova, RECHTS (Südost) abbiegen auf S1 nach 3,5 km
- 19:29 466,2 Kilometer RECHTS (West) auf örtliche(r) Straße(n) nach 0,4 km
- 19:30 466,6 Kilometer **4** Ankunft Genova-Porto Torres
- 22:00 466,6 Kilometer *Fahrplan überprüfen*Abfahrt Genova-Porto Torres auf Genova-Porto Torres (West)
- 23:21 466,6 Kilometer **5** *Fahrplan überprüfen*Bei Genova-Porto Torres, auf Genova-Porto Torres bleiben
- 06:49 466,6 Kilometer **6** *Fahrplan überprüfen*Bei Genova-Porto Torres, auf Genova-Porto Torres bleiben
- 08:09 466,6 Kilometer Auf örtliche(r) Straße(n) (Süd) fahren nach 0,1 km
- 08:10 466,7 Kilometer **7** Ankunft Porto Torres
- ** Warnung: Fehlende 06:30 Ankunftszeit **

Tag 2

- 08:10 466,7 Kilometer Abfahrt Porto Torres auf örtliche(r) Straße(n) (Nordwest) nach 39,5 km
- ** Warnung: Fehlende 07:00 Abfahrtszeit **
- 08:49 506,2 Kilometer Richtung Süd auf S291 nach 1,0 km
- 08:51 507,2 Kilometer **8** Bei Alghero, LINKS (Südost) auf S292 nach 1,0 km Richtung Villanova Monteleone
- 08:54 508,2 Kilometer RECHTS (Südwest) auf örtliche(r) Straße(n) nach 39,3 km Richtung Bosa
- 09:38 547,5 Kilometer **9** Bei Bosa Marina, zurück Ost zu örtliche(r) Straße(n) nach 8,8 km
- 09:49 556,4 Kilometer Bei Suni, LINKS (Ost) abbiegen auf S129bis nach 20,8 km Richtung Macomer



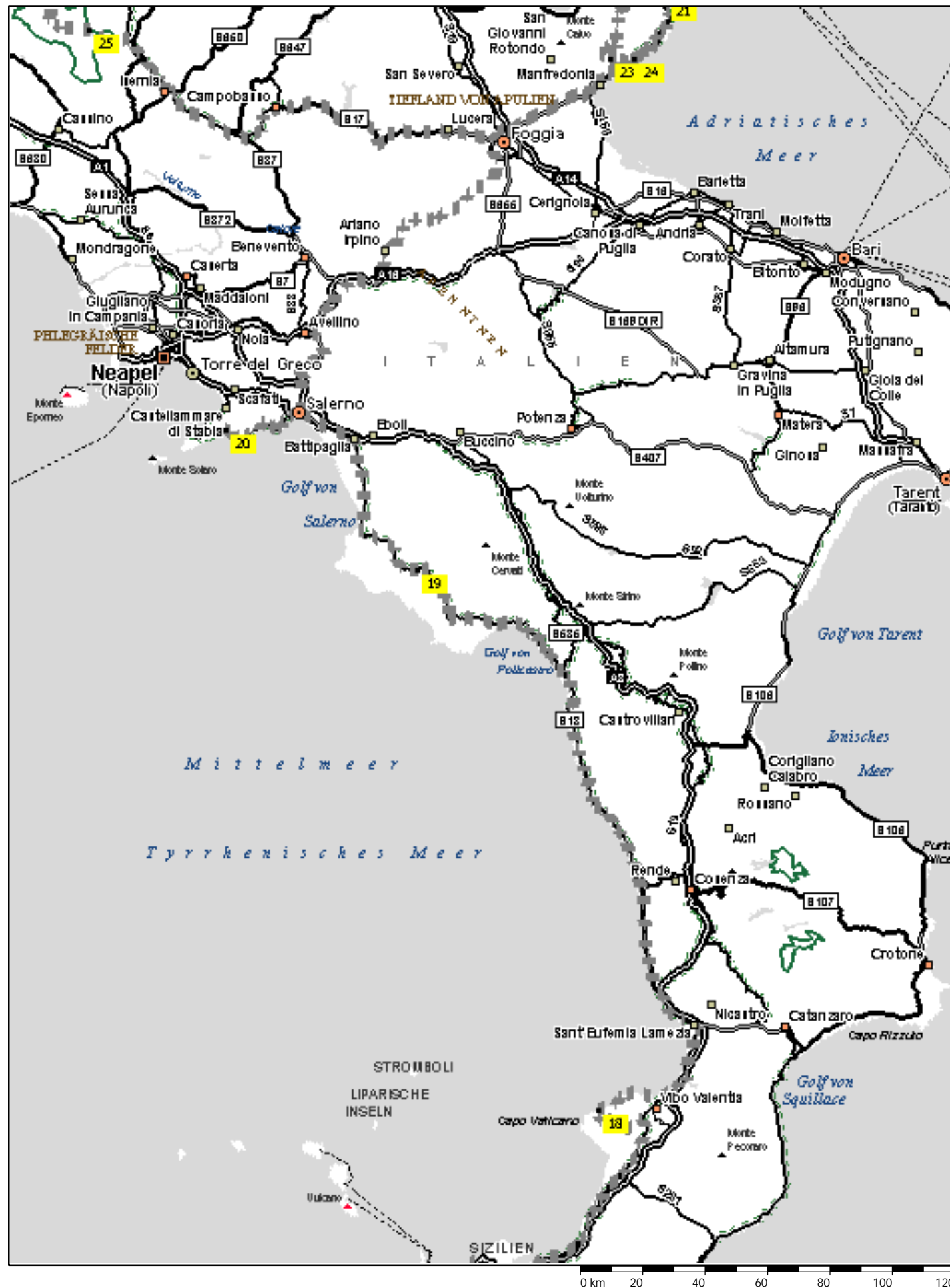
- 10:12 RECHTS (Süd) auf S131 nach 5,1 km Richtung Cagliari
- 577,2 Kilometer
- 10:16 LINKS (Ost) abbiegen auf S129 nach 36,5 km
- 582,3 Kilometer
- 10:42 LINKS (Ost) auf S131dir nach 9,0 km
- 618,8 Kilometer
- 10:47 RECHTS (Süd) auf örtliche(r) Straße(n) nach 0,9 km
- 627,8 Kilometer
- 10:49 RECHTS (Ost) abbiegen auf S389 nach 2,9 km
- 628,6 Kilometer
- 10:51 LINKS (Ost) abbiegen auf S129 nach 19,5 km
- 631,5 Kilometer
- 11:14 Pause (30 Minuten)
- 651,0 Kilometer
- 11:44 RECHTS (Ost) abbiegen auf örtliche(r) Straße(n) nach 8,6 km Richtung Dorgali
- 651,0 Kilometer
- 11:47 Hier auftanken: Zuletzt getankt vor 217,5 Kilometer
- 654,4 Kilometer
- 11:54 RECHTS (Süd) auf S125 nach 1,5 km
- 659,6 Kilometer
- 11:55 RECHTS (Süd) abbiegen auf örtliche(r) Straße(n) nach 0,7 km
- 661,1 Kilometer
- 11:56 **10** Bei Dorgali, auf örtliche(r) Straße(n) bleiben nach 2,1 km
- 661,8 Kilometer
- 11:59 RECHTS (Süd) auf S125 nach 57,7 km
- 663,9 Kilometer
- 12:53 RECHTS (West) auf S198 nach 14,9 km Richtung Lanusei
- 721,6 Kilometer
- 13:09 **11** Bei Lanusei, auf S198 bleiben nach 17,0 km
- 736,5 Kilometer
- 13:36 LINKS (Süd) abbiegen auf örtliche(r) Straße(n) nach 11,5 km
- 753,5 Kilometer
- 13:59 RECHTS (Süd) abbiegen auf S125 nach 55,4 km
- 765,1 Kilometer
- 14:51 Pause (30 Minuten)
- 820,5 Kilometer
- 15:21 Auf S125 bleiben nach 42,7 km Richtung Matalagonis
- 820,5 Kilometer
- 16:01 RECHTS (West) auf S554 nach 8,3 km
- 863,2 Kilometer
- 16:06 RECHTS (West) abbiegen auf örtliche(r) Straße(n) nach 6,3 km
- 871,4 Kilometer
- 16:06 Hier auftanken: Zuletzt getankt vor 218,6 Kilometer
- 873,0 Kilometer
- 16:09 LINKS (Südost) abbiegen auf Via Riva di Ponente nach 1,8 km
- 877,8 Kilometer
- 16:11 **12** Ankunft Cagliari
- 879,6 Kilometer
- 19:00 Abfahrt Cagliari auf Via Roma (Südost) nach 0,8 km
- 879,6 Kilometer



- 19:01 880,4 Kilometer RECHTS (Süd) auf örtliche(r) Straße(n) nach 0,6 km
- 19:03 881,1 Kilometer *Fahrplan überprüfen* Auf Palermo-Cagliari (Süd) fahren
- 19:12 881,1 Kilometer **13** *Fahrplan überprüfen* Bei Palermo-Cagliari, auf Palermo-Cagliari bleiben
- 05:45 881,1 Kilometer **14** *Fahrplan überprüfen* Bei Palermo-Cagliari, auf Palermo-Cagliari bleiben
- 07:05 881,1 Kilometer **15** *Fahrplan überprüfen* Bei Palermo-Cagliari, auf Palermo-Cagliari bleiben
- 08:45 881,1 Kilometer Auf örtliche(r) Straße(n) (Südwest) fahren nach 0,7 km
- 08:47 881,8 Kilometer LINKS (Süd) auf S113 [Via Maqueda] nach 1,6 km
- 08:49 883,4 Kilometer **16** Ankunft Palermo
- ** Ankunft früher als angegebene 09:30 Ankunftszeit **
- Tagesende

Tag 3

- 10:00 883,4 Kilometer Abfahrt Palermo auf S113 [Via Maqueda] (Ost) nach 204,4 km Richtung Villabate
- 13:01 1087,8 Kilometer Pause (30 Minuten)
- 13:31 1087,8 Kilometer Auf S113 [Via Maqueda] bleiben nach 40,3 km Richtung Santa Lucia del Mela
- 13:35 1090,3 Kilometer Hier auftanken: Zuletzt getankt vor 217,4 Kilometer
- 14:11 1128,1 Kilometer RECHTS (Süd) auf Corso Garibaldi nach 0,7 km
- 14:13 1128,8 Kilometer **17** Bei Messina, auf Corso Garibaldi bleiben nach 1,1 km
- 14:15 1129,8 Kilometer LINKS (Ost) auf E45 [E90] nach 0,8 km Richtung Reggio di Calabria
- 14:17 1130,7 Kilometer *Fahrplan überprüfen* Auf Reggio di Calabria-Messina (Nord) fahren
- 14:37 1130,7 Kilometer Auf örtliche(r) Straße(n) (Südost) fahren nach 0,2 km
- 14:38 1130,8 Kilometer RECHTS (West) auf E45 nach 0,5 km
- 14:39 1131,3 Kilometer LINKS (Ost) auf S18 nach 89,9 km Richtung Villa San Giovanni
- 16:04 1221,2 Kilometer LINKS (West) auf S522 nach 21,8 km Richtung Tropea
- 16:28 1243,0 Kilometer **18** Ankunft Tropea
- Tagesende

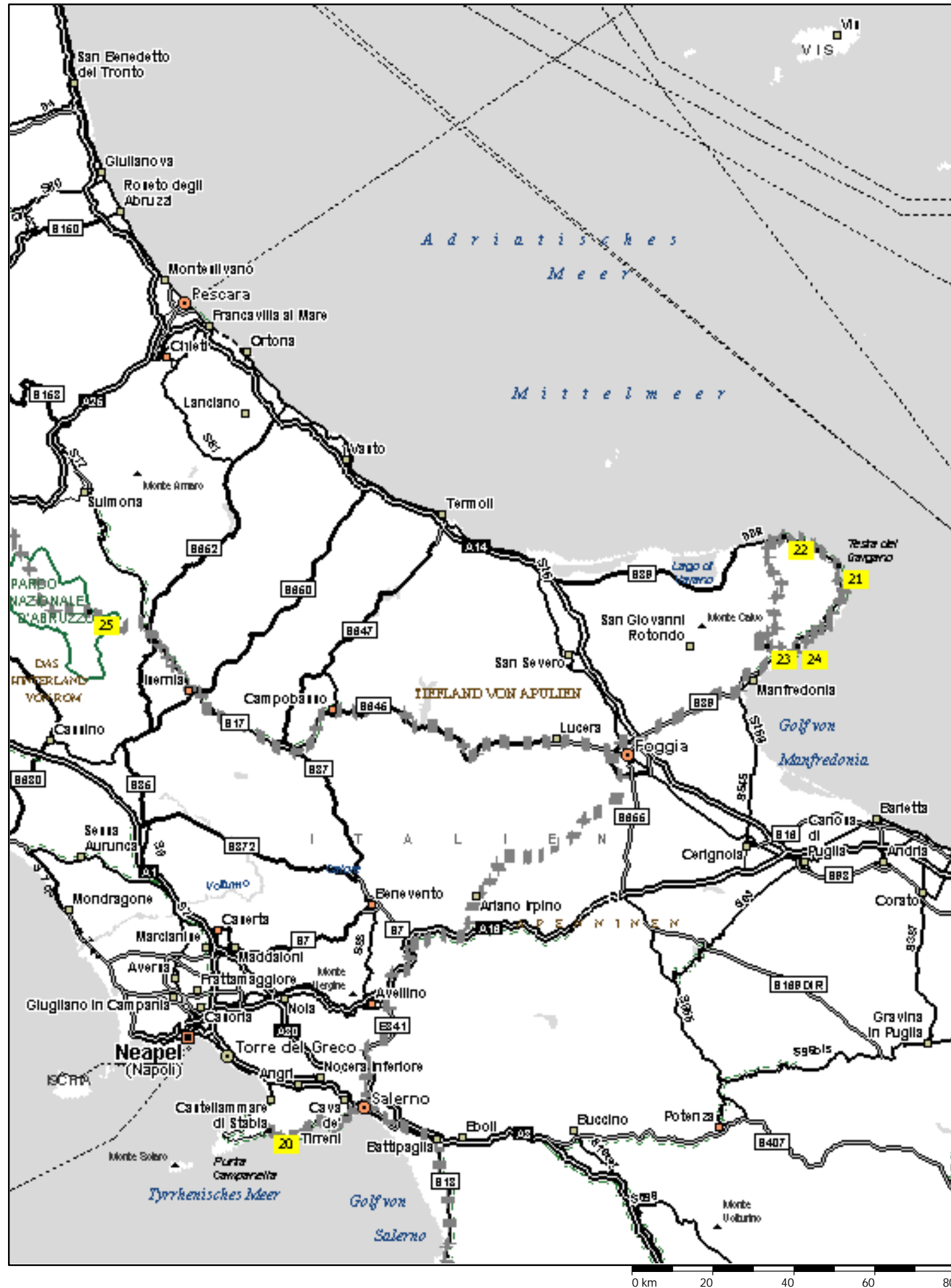


Tag 4

- 10:00 Abfahrt Tropea auf S522 (Ost) nach 23,0 km Richtung Vibo Valentia
1243,0 Kilometer
- 10:25 Bei Vibo Valentia Marina, LINKS (Ost) abbiegen auf örtliche(r) Straße(n) nach 4,7 km Richtung Pizzo
1266,0 Kilometer
- 10:31 LINKS (Ost) auf S18 nach 211,2 km
1270,7 Kilometer
- 11:03 Hier auftanken: Zuletzt getankt vor 217,8 Kilometer
1308,1 Kilometer
- 13:05 Pause (30 Minuten)
1481,9 Kilometer
- 13:35 Auf S18 bleiben nach 29,7 km
1481,9 Kilometer
- 13:56 **19** Bei S18, auf S18 bleiben nach 70,5 km
1511,6 Kilometer
- 14:07 Hier auftanken: Zuletzt getankt vor 218,6 Kilometer
1526,7 Kilometer
- 14:47 RECHTS (Nord) auf örtliche(r) Straße(n) nach 10,9 km
1582,1 Kilometer
- 14:55 RECHTS (Südwest) abbiegen auf S18 nach 1,9 km Richtung Cava de' Tirreni
1593,0 Kilometer
- 14:58 LINKS (Südwest) auf S163 nach 30,2 km Richtung Maiori
1594,9 Kilometer
- 15:31 **20** Ankunft Positano
1625,1 Kilometer
- Tagesende

Tag 5

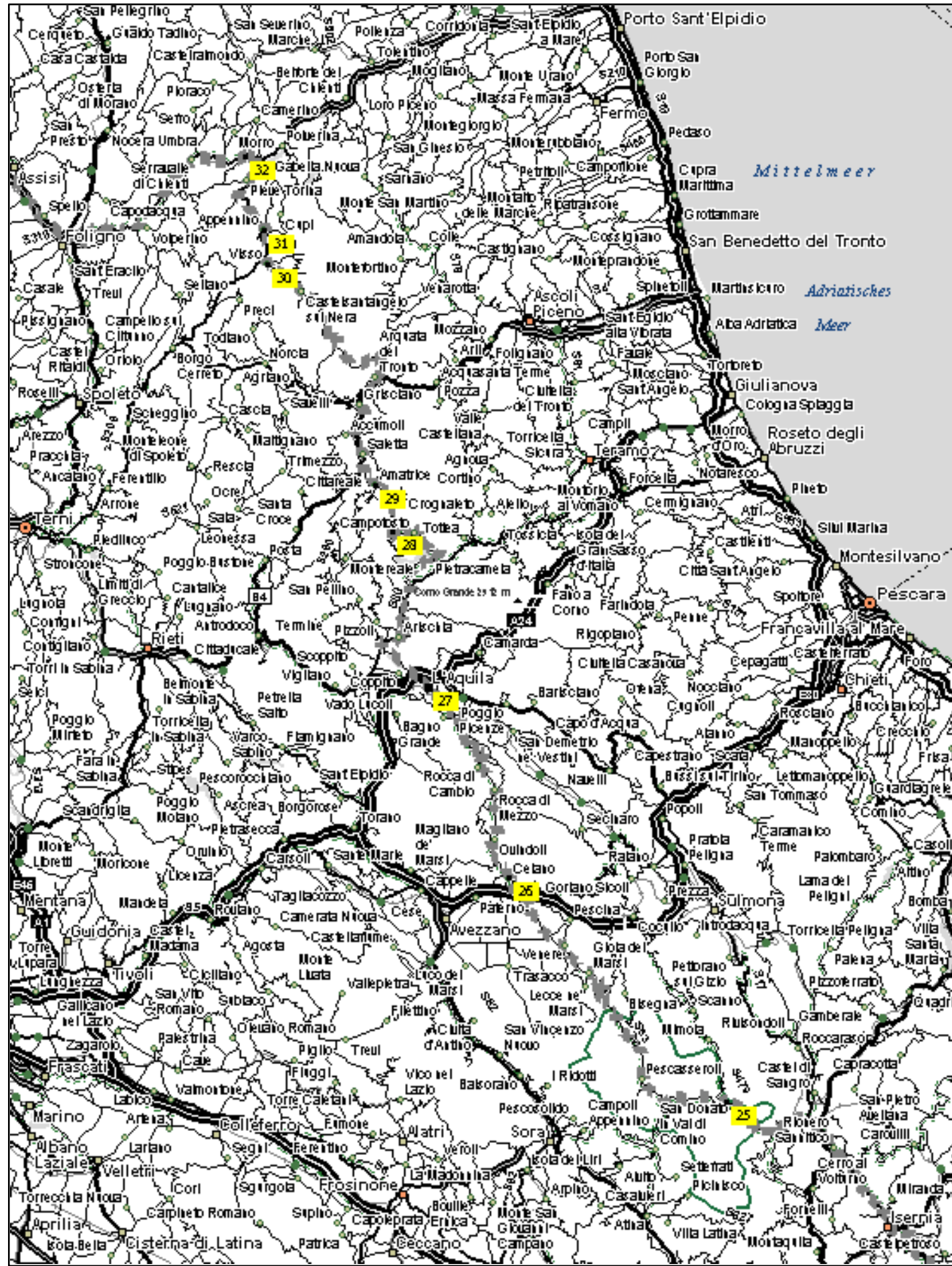
- 10:00 Abfahrt Positano auf S163 (Südost) nach 30,2 km
1625,1 Kilometer
- 10:33 RECHTS (Ost) auf S18 nach 1,9 km Richtung Salerno
1655,3 Kilometer
- 10:35 LINKS (Nord) abbiegen auf örtliche(r) Straße(n) nach 5,6 km
1657,2 Kilometer
- 10:44 Bei Salerno-Fratte, LINKS (Nord) auf S88 nach 10,2 km Richtung Mercato San Severino
1662,8 Kilometer
- 10:55 RECHTS (Ost) auf örtliche(r) Straße(n) nach 1,6 km
1673,0 Kilometer
- 10:59 Bei Fisciano, LINKS (Nordwest) auf E841 nach 23,8 km
1674,6 Kilometer
- 11:13 LINKS (Nord) abbiegen auf S7 nach 21,1 km
1698,4 Kilometer
- 11:33 RECHTS (Ost) abbiegen auf S90 nach 66,7 km Richtung Grottaminarda
1719,6 Kilometer
- 11:56 Hier auftanken: Zuletzt getankt vor 218,3 Kilometer
1745,0 Kilometer
- 12:35 RECHTS (Ost) abbiegen auf örtliche(r) Straße(n) nach 25,7 km Richtung Foggia
1786,3 Kilometer



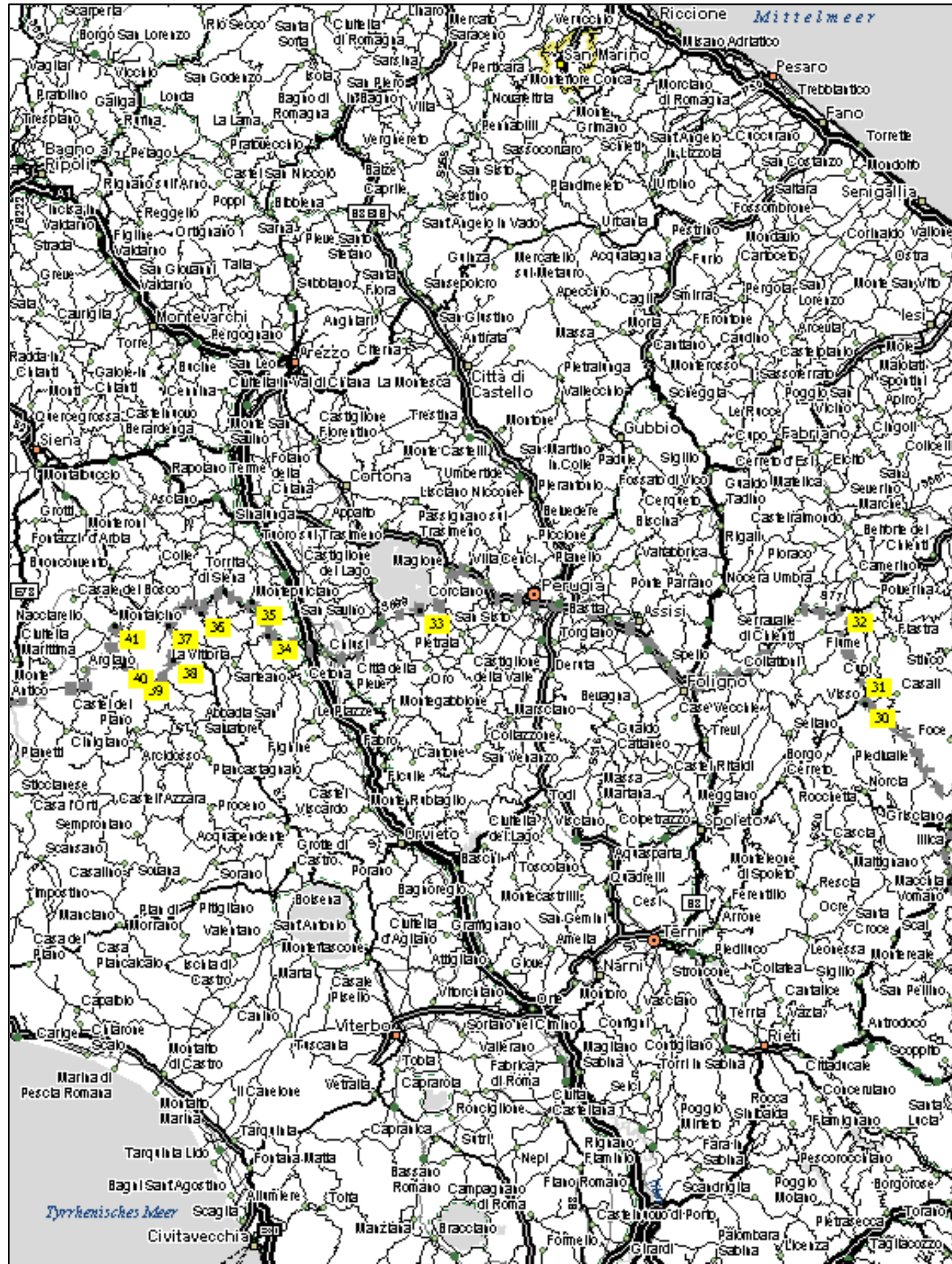
- 12:58 Richtung Ost auf S89 nach 12,1 km
1812,0 Kilometer
 - 13:05 Pause (30 Minuten)
1824,1 Kilometer
 - 13:35 Auf S89 bleiben nach 40,8 km
1824,1 Kilometer
 - 14:04 RECHTS (Ost) auf örtliche(r) Straße(n) nach 7,9 km
1864,8 Kilometer
 - 14:13 RECHTS (Ost) auf P53 nach 28,1 km Richtung Vieste
1872,7 Kilometer
 - 14:39 **21** Bei Vieste, LINKS (West) auf P52 nach 23,3 km Richtung Peschici
1900,8 Kilometer
 - 15:00 **22** Bei Peschici, LINKS (West) abbiegen auf S89 nach 6,9 km Richtung Vico del Gargano
1924,1 Kilometer
 - 15:07 LINKS (Süd) auf S528 nach 40,2 km
1931,1 Kilometer
 - 15:43 Hier auftanken: Zuletzt getankt vor 218,6 Kilometer
1963,6 Kilometer
 - 15:52 LINKS (Süd) auf S272 nach 6,1 km
1971,3 Kilometer
 - 15:58 **23** Bei Monte Sant'Angelo, auf S272 bleiben nach 0,7 km
1977,4 Kilometer
 - 16:00 LINKS (Ost) abbiegen auf S89bis nach 12,5 km
1978,1 Kilometer
 - 16:14 RECHTS (Ost) auf S89 nach 1,0 km
1990,6 Kilometer
 - 16:15 **24** Ankunft Mattinata
1991,6 Kilometer
- Tagesende

Tag 6

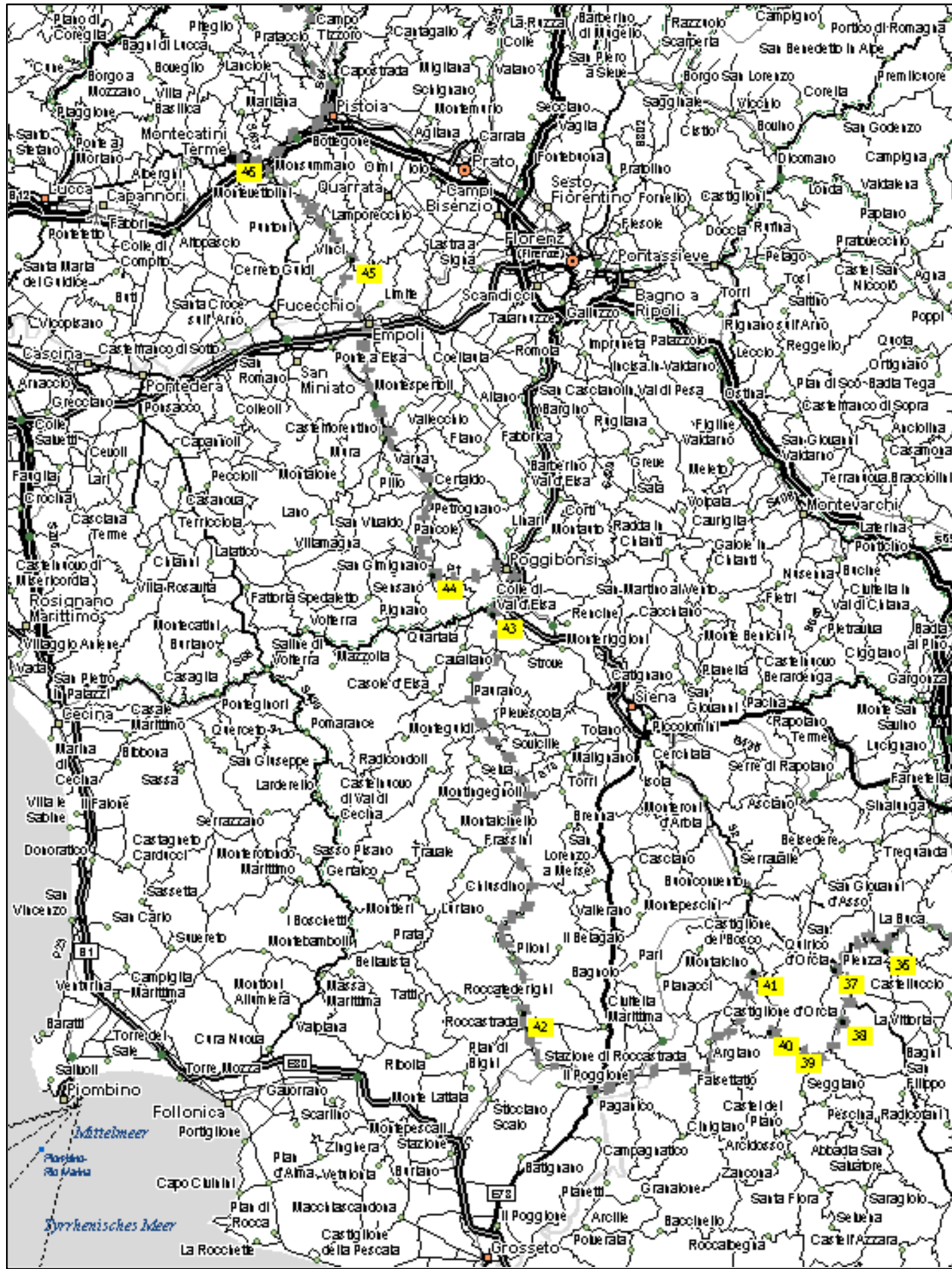
- 10:00 Abfahrt Mattinata auf S89 (West) nach 52,0 km Richtung Monte Sant'Angelo
1991,6 Kilometer
- 10:34 Richtung West auf örtliche(r) Straße(n) nach 5,8 km
2043,6 Kilometer
- 10:38 RECHTS (West) auf S17 nach 61,4 km
2049,3 Kilometer
- 11:20 RECHTS (Nord) auf S212 nach 0,8 km
2110,8 Kilometer
- 11:21 LINKS (Nord) abbiegen auf S645 nach 23,5 km
2111,6 Kilometer
- 11:38 Richtung West auf S87 nach 15,1 km
2135,0 Kilometer
- 11:49 RECHTS (West) auf S17 nach 60,2 km
2150,1 Kilometer
- 12:11 Hier auftanken: Zuletzt getankt vor 218,6 Kilometer
2182,2 Kilometer
- 12:38 Richtung West auf S83 nach 19,8 km
2210,3 Kilometer



- 12:59 2230,1 Kilometer **25** Bei Villetta Barrea, auf S83 bleiben nach 10,9 km Richtung Pescara
 - 13:11 2241,0 Kilometer Pause (30 Minuten)
 - 13:41 2241,0 Kilometer Bei Opi, auf S83 bleiben nach 39,2 km Richtung Pescara
 - 14:25 2280,2 Kilometer LINKS (West) auf örtliche(r) Straße(n) nach 11,3 km
 - 14:37 2291,5 Kilometer LINKS (West) auf S5 nach 2,2 km Richtung Avezzano
 - 14:40 2293,7 Kilometer RECHTS (Nord) auf örtliche(r) Straße(n) nach 4,1 km
 - 14:44 2297,8 Kilometer **26** Bei Celano, RECHTS (Nord) abbiegen auf S5bis nach 45,2 km
 - 15:34 2343,0 Kilometer LINKS (West) abbiegen auf Via 20 Settembre nach 2,0 km
 - 15:38 2345,0 Kilometer **27** Bei L'Aquila, auf Via 20 Settembre bleiben nach 1,8 km
 - 15:42 2346,8 Kilometer LINKS (West) abbiegen auf S17 nach 0,4 km
 - 15:43 2347,2 Kilometer Richtung West auf S80 nach 25,3 km Richtung Teramo
 - 16:08 2372,5 Kilometer LINKS (Nordwest) abbiegen auf S577 nach 23,1 km
 - 16:33 2395,6 Kilometer **28** Ankunft Poggio Cancelli
 - Tagesende
- Tag 7
- 10:00 2395,6 Kilometer Abfahrt Poggio Cancelli auf S577 (Nord) nach 13,2 km
 - 10:05 2400,2 Kilometer Hier auftanken: Zuletzt getankt vor 218,0 Kilometer
 - 10:14 2408,8 Kilometer **29** Bei Amatrice, Richtung West auf S260 nach 7,7 km
 - 10:23 2416,5 Kilometer LINKS (Nord) auf S4 nach 14,7 km
 - 10:34 2431,2 Kilometer LINKS (West) auf örtliche(r) Straße(n) nach 36,7 km
 - 11:47 2467,9 Kilometer **30** Bei Visso, RECHTS (Nordwest) abbiegen auf S209 nach 4,2 km
 - 11:52 2472,1 Kilometer RECHTS (Nordost) auf örtliche(r) Straße(n) nach 1,7 km
 - 11:55 2473,8 Kilometer **31** Bei Appennino, auf örtliche(r) Straße(n) bleiben nach 3,1 km
 - 12:02 2476,9 Kilometer RECHTS (Nord) auf S209 nach 11,7 km
 - 12:13 2488,6 Kilometer LINKS (Nordwest) abbiegen auf S77 nach 1,9 km Richtung Foligno



- 12:15 2490,5 Kilometer 32 Bei Muccia, auf S77 bleiben nach 38,0 km Richtung Foligno
- 12:50 2528,5 Kilometer RECHTS (Nord) auf S3 nach 2,6 km
- 12:53 2531,1 Kilometer Bei S3-S75, LINKS (West) auf S75 nach 25,3 km
- 13:07 2556,3 Kilometer Richtung West auf S3bis [E45] nach 2,2 km
- 13:08 2558,6 Kilometer Pause (30 Minuten)
- 13:38 2558,6 Kilometer Auf S3bis [E45] bleiben nach 0,9 km
- 13:39 2559,5 Kilometer Bei S3bis-S75bis, RECHTS (Nordwest) auf S75bis nach 20,4 km
- 13:51 2579,8 Kilometer Bei Magione, LINKS (Süd) auf S599 nach 13,3 km
- 14:05 2593,2 Kilometer 33 Bei Sant'Arcangelo, auf S599 bleiben nach 7,3 km
- 14:14 2600,5 Kilometer Richtung West auf örtliche(r) Straße(n) nach 0,6 km
- 14:15 2601,1 Kilometer LINKS (Südwest) abbiegen auf S71 nach 11,7 km Richtung Città della Pieve
- 14:26 2612,8 Kilometer RECHTS (West) auf S146 nach 15,3 km Richtung Chianciano Terme
- 14:32 2618,8 Kilometer Hier auftanken: Zuletzt getankt vor 218,6 Kilometer
- 14:40 2628,1 Kilometer 34 Bei Chianciano Terme, auf S146 bleiben nach 10,9 km Richtung Montepulciano
- 14:51 2639,0 Kilometer RECHTS (Ost) auf P17 nach 1,1 km
- 14:52 2640,1 Kilometer 35 Bei Montepulciano, zurück Süd zu P17 nach 1,1 km
- 14:54 2641,3 Kilometer Richtung West auf S146 nach 13,2 km
- 15:06 2654,5 Kilometer 36 Bei Pienza, auf S146 bleiben nach 10,9 km
- 15:16 2665,4 Kilometer 37 Bei San Quirico d'Orcia, LINKS (Ost) auf örtliche(r) Straße(n) nach 0,8 km
- 15:18 2666,1 Kilometer RECHTS (Südwest) auf S2 nach 4,7 km
- 15:23 2670,9 Kilometer RECHTS (Süd) abbiegen auf S323 nach 3,1 km
- 15:26 2674,0 Kilometer 38 Bei Castiglione d'Orcia, auf S323 bleiben nach 6,9 km
- 15:34 2680,9 Kilometer RECHTS (Nordwest) auf örtliche(r) Straße(n) nach 3,5 km
- 15:41 2684,4 Kilometer 39 Bei Monte Amiata, auf örtliche(r) Straße(n) bleiben nach 4,2 km
- 15:50 2688,6 Kilometer 40 Bei Castelnuovo dell'Abate, zurück Ost zu örtliche(r) Straße(n) nach 9,2 km



16:07
2697,8 Kilometer

41 Ankunft Montalcino

Tagesende

Tag 8

10:00
2697,8 Kilometer

Abfahrt Montalcino auf örtliche(r) Straße(n) (West) nach 41,2 km

10:54
2739,0 Kilometer

RECHTS (Nord) abbiegen auf S73 nach 5,5 km

11:00
2744,5 Kilometer

42 Bei Roccastrada, auf S73 bleiben nach 35,9 km

11:40
2780,5 Kilometer

LINKS (Nord) auf S541 nach 24,8 km

12:07
2805,3 Kilometer

43 Bei Colle di Val d'Elsa, auf S541 bleiben nach 0,7 km

12:08
2805,9 Kilometer

Richtung Nord auf S68 nach 2,0 km

12:10
2808,0 Kilometer

LINKS (Nord) auf örtliche(r) Straße(n) nach 2,3 km Richtung Poggibonsi

12:13
2810,3 Kilometer

RECHTS (Nord) abbiegen auf S2 nach 2,2 km Richtung San Casciano in Val di Pesa

12:16
2812,5 Kilometer

Bei Poggibonsi, Richtung West auf örtliche(r) Straße(n) nach 1,4 km

12:18
2813,9 Kilometer

LINKS (Süd) auf P1 nach 8,8 km Richtung San Gimignano

12:27
2822,7 Kilometer

44 Bei San Gimignano, auf P1 bleiben nach 12,6 km

12:41
2835,2 Kilometer

Bei Certaldo, LINKS (Nord) abbiegen auf S429 nach 15,7 km

12:43
2837,3 Kilometer

Hier auftanken: Zuletzt getankt vor 218,6 Kilometer

12:56
2850,9 Kilometer

Bei Fontanella, RECHTS (Nord) auf örtliche(r) Straße(n) nach 6,2 km

13:03
2857,2 Kilometer

Pause (30 Minuten)

13:33
2857,2 Kilometer

Auf örtliche(r) Straße(n) bleiben nach 11,9 km

13:47
2869,0 Kilometer

45 Bei Vinci, auf örtliche(r) Straße(n) bleiben nach 14,8 km Richtung Monsummano

14:03
2883,8 Kilometer

RECHTS (Nordwest) abbiegen auf S436 nach 3,4 km

14:07
2887,2 Kilometer

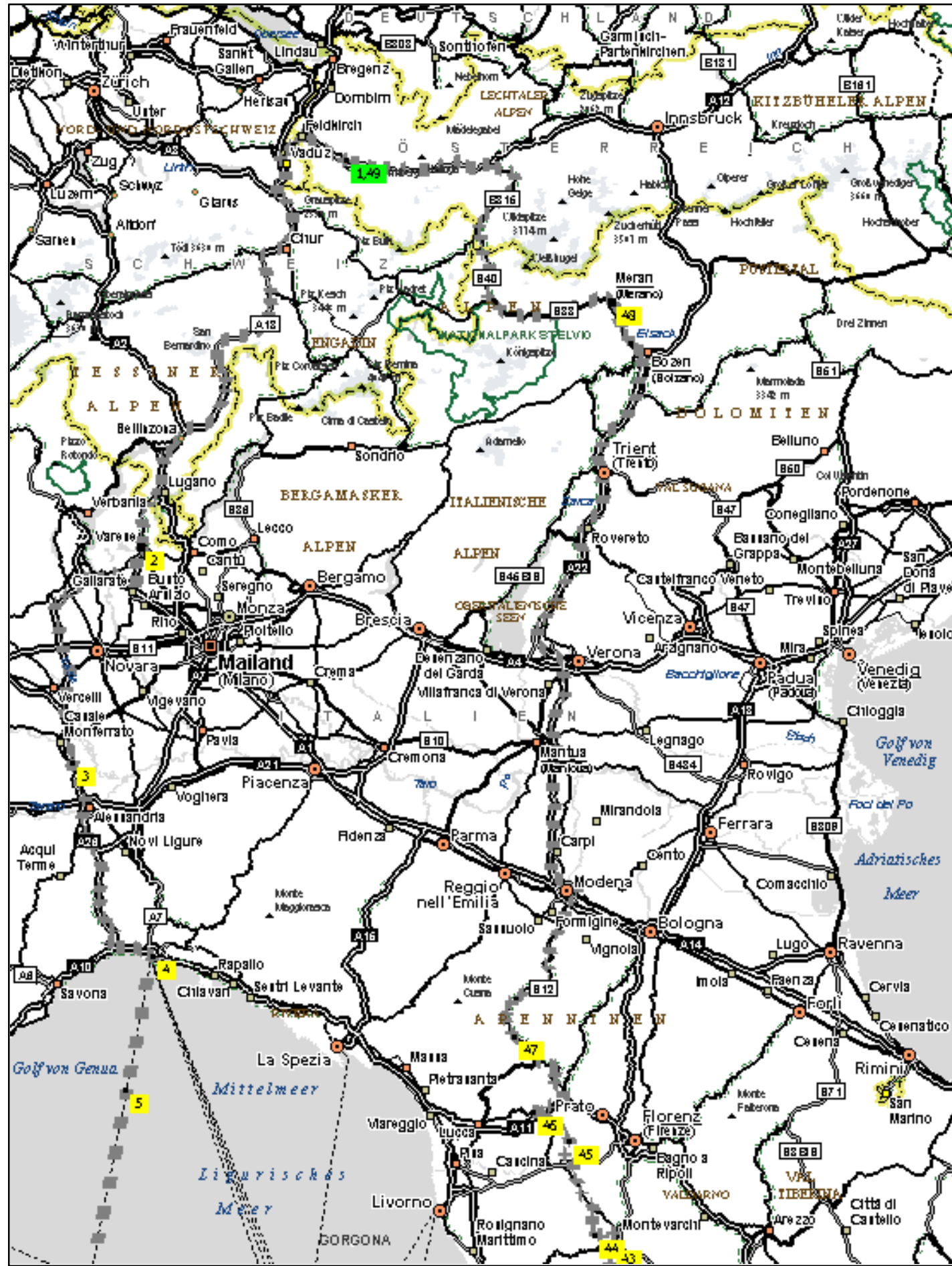
LINKS (West) auf S435 nach 3,2 km Richtung Montecatini Terme

14:10
2890,3 Kilometer

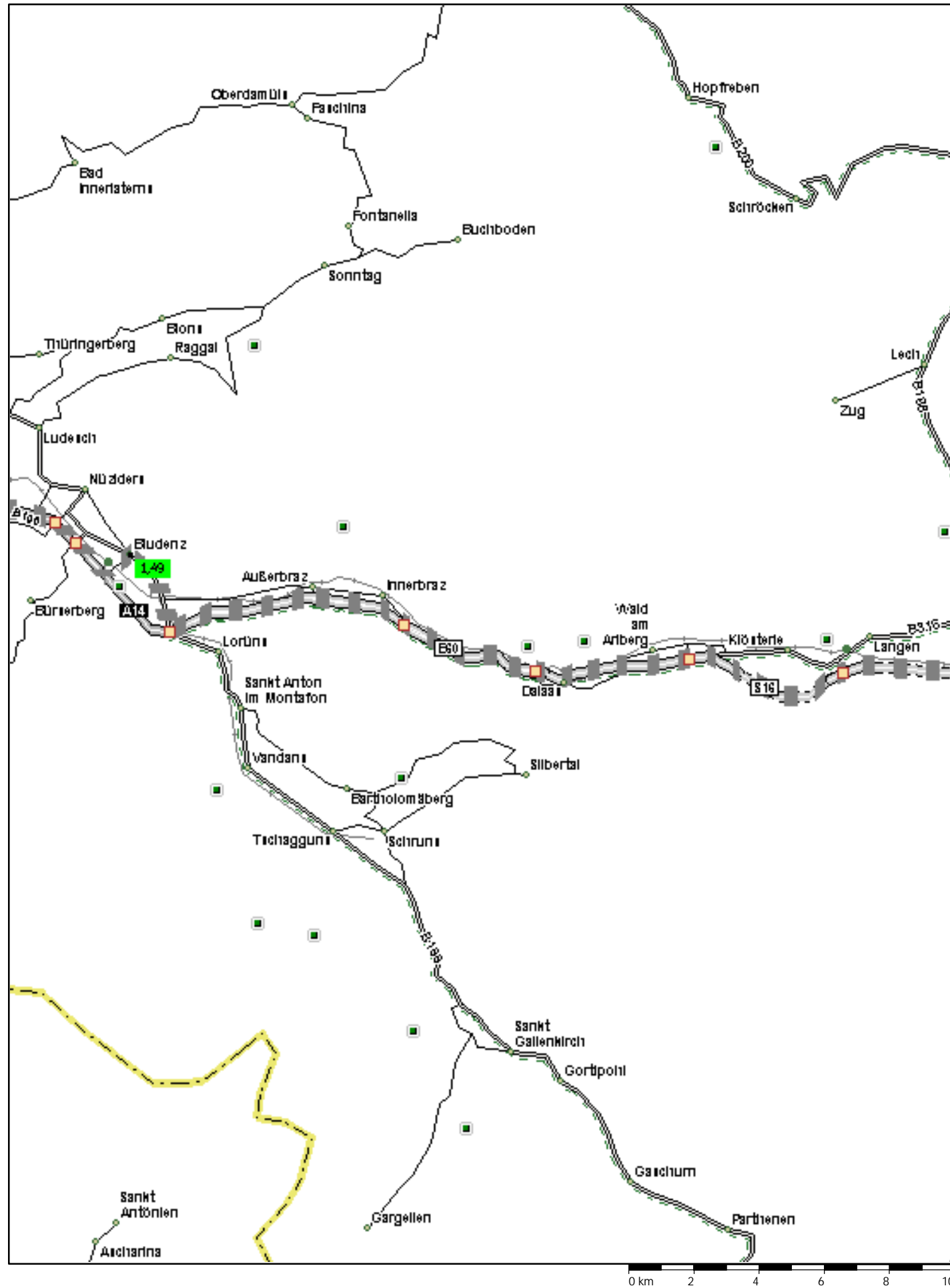
46 Ankunft Montecatini Terme

Tagesende

Tag 9



- 10:00 2890,3 Kilometer Abfahrt Montecatini Terme auf S435 (Ost) nach 14,9 km Richtung Monsummano
- 10:14 2905,2 Kilometer Bei Pontelungo, LINKS (Nord) auf S64 nach 3,4 km
- 10:16 2908,6 Kilometer LINKS (Nord) abbiegen auf S66 nach 24,2 km Richtung San Marcello Pistoiese
- 10:39 2932,7 Kilometer Bei La Lima, RECHTS (Nord) abbiegen auf S12 nach 14,6 km
- 10:49 2947,3 Kilometer **47** Bei Abetone, auf S12 bleiben nach 50,5 km
- 11:25 2997,7 Kilometer Bei La Berzigala, RECHTS (Nord) abbiegen auf P3 nach 32,5 km Richtung Modena
- 11:48 3030,2 Kilometer Richtung Nord auf örtliche(r) Straße(n) nach 12,6 km
- 11:59 3042,8 Kilometer *Gebührenpflichtige Straße*Bei Modena Campogalliano, RECHTS (Nord) abbiegen auf A22 [E45] nach 131,7 km Richtung Verona
- 12:05 3055,8 Kilometer Hier auftanken: Zuletzt getankt vor 218,5 Kilometer
- 13:02 3174,6 Kilometer Pause (30 Minuten)
- 13:32 3174,6 Kilometer *Gebührenpflichtige Straße*Bei Ala-Avio, auf A22 [E45] bleiben nach 93,4 km Richtung Bozen
- 14:17 3268,0 Kilometer Bei Bolzano-Sud, RECHTS (Südost) auf S38 nach 23,1 km
- 14:22 3274,4 Kilometer Hier auftanken: Zuletzt getankt vor 218,6 Kilometer
- 14:34 3291,1 Kilometer LINKS (Nord) abbiegen auf örtliche(r) Straße(n) nach 4,9 km
- 14:40 3296,0 Kilometer **48** Bei Meran, auf örtliche(r) Straße(n) bleiben nach 3,9 km
- 14:46 3300,0 Kilometer Bei Foresta, Richtung West auf S38 nach 43,4 km
- 15:17 3343,4 Kilometer Bei Spondigna, RECHTS (Nordwest) abbiegen auf S40 nach 30,0 km
- 15:39 3373,4 Kilometer RECHTS (Nord) abbiegen auf örtliche(r) Straße(n) nach 30 m
- 15:40 3373,4 Kilometer Ankunft in Österreich
- 15:40 3373,4 Kilometer Richtung Nord auf B315 nach 44,8 km
- 16:12 3418,3 Kilometer Bei Landeck, LINKS (West) abbiegen auf B316 nach 1,8 km
- 16:14 3420,1 Kilometer Bei Landeck-West, LINKS (Süd) auf S16 [E60] nach 20,4 km
- 16:25 3440,5 Kilometer *Gebührenpflichtige Straße*Bei Sankt Anton am Arlberg, auf S16 [E60] bleiben nach 15,2 km
- 16:33 3455,7 Kilometer Pause (30 Minuten)
- 17:03 3455,7 Kilometer *Gebührenpflichtige Straße*Auf S16 [E60] bleiben nach 0,7 km



17:03
3456,4 Kilometer

17:16
3478,6 Kilometer

17:19
3481,4 Kilometer

Bei Langen, auf S16 [E60] bleiben nach 22,3 km

Bei 61 Bludenz-Montafon, RECHTS (Nord) auf B193 nach 2,8 km Richtung Nenzing

49 Ankunft Bludenz

